



REPUBLIKA HRVATSKA
ŠIBENSKO-KNINSKA ŽUPANIJA

Upravni odjel za prostorno uređenje i gradnju
Klasa: UPI-350-05/15-01/3
Ur.broj:2182/1-16-15-3
Šibenik,18.03.2015.

Šibensko kninska županija,Upravni odjel za prostorno uređenje i gradnju, na temelju članka 115.stavak 1.Zakona o prostornom uređenju ("Narodne novine " broj:153/13) rješavajući zahtjev "Tehnoart""d.o.o.Zagreb,donosi

L O K A C I J S K U D O Z V O L U

1.Za zahvat u prostoru:postavljanje sidrenog sustava za luku posebne namjene-luku nautičkog turizma-sidrište Obinuš Mali,otok Mimonjak, ispred čest.zem.6117/11 K.O.Tisno,za koje se određuju slijedeći lokacijski uvjeti:

- I 1.Dio pomorskog dobra koji je predmet ove lokacijske dozvole prikazan je i ucrtan na:
-prerisu katastarskog plana Klasa:935-06/15-01/990 Ur.broj:541-24-02/6-15-8 od 16.03.2015.
-situacija s ucrtanim sidrištem u M1:1500 prikazanom u idejnom projekt Broj:TH-04-2014 od 1.12.2014 izrađen od ovlaštenog inženjera građevinarstva Bezić Zorana br.ovlaštenja:G 4208

Navedena situacija i preris katastarskog plana sastavni su dio lokacijske dozvole.

Na pomorskom dobru se postavljaja sidrišno polje.

Granice područja određene su koordinatnim točkama, i čine je:

A. E=434288.26	N=4849164.47
B. E=434319.93	N=4849176.53
C. E=434378.40	N=4849114.67
D. E=434417.84	N=4849099.25
E. E=434475.68	N=4848952.85
F. E=434414.11	N=4848947.47
G. E=434339.93	N=4848913.48
H. E=434283.17	N=4848913.01
I. E=424318.09	N=4849042.59

2.Namjena predmetnog zahvataje:sidrenje plovila

3.Veličina i površina zahvata.

Sidrišno polje će imati 20 sidrenih mjesta, zauzeta morska površina iznosi 2.89ha. Minimalna udaljenost polja sidrišta od obale iznosi 51,48m, razmak između plutača 34m, a površina po plutači iznosi 908m.

Model sidrenja prikaza je idejnim projektom.

4. Mjere (način) spriječavanja nepovoljnog utjecaja na okoliš i prirodu:

Razina onečišćenja morske vode treba ostati nepromijenjena. Očuvati biološke vrste značajne za stanišni tip, ne unositi strane (autohtone) vrste i genetski modificirane organizme. Izvesti minimalnu devastaciju podmorja, očuvati cvjetnice (*Posidonia oceanica*) i druge zaštićene vrste. Nakon završetka postavljanja sidrenog sustava izvršiti sanaciju okolnog terena. Nakon prestanka korištenja sidrišta sve objekte demontirati, teren sanirati u skladu s budućom namjenom prostora.

II. Suglasnosti, uvjeti, potvrde i mišljenja nadležnih tijela državne uprave, odnosno pravnih osoba.

1. Suglasnost Ministarstva pomorstva, prometa i infrastrukture, Lučke kapetanije Šibenik, Klasa: UPI-350-05/15-01/05 Ur. broj: 530-04-4-5-2-15-2 od 20.01.2015.
2. Uvjeti zaštite prirode izdani od Šibensko-kninske županije, Upravnog odjela za zaštitu okoliša i komunalne poslove Klasa: 612-07714-01743 Ur. broj: 2182/1-15-14-5 od 28.10.2014
3. Rješenje Šibensko-kninske županije, Upravnog odjela za zaštitu okoliša i komunalne poslove Klasa: 612-07/14-01/43 Ur. broj: 2182/1-15-14-4 od 28.10.2014.
4. Ovlaštenje za ishođenje lokacijske dozvole izdano od Šibensko-kninske županije, Upravnog odjela za pomorstvo, promet i otočni razvoj Klasa: 934-01/14-01/15 Ur. broj: 2182/1-04-14-2 od 24.03.2014.

III. Izvod iz Prostornog plana uređenja Općine Tisno („Narodne novine“ broj: 1/07, 2/14) je sastavni dio ove lokacijske dozvole.

IV. Idejni projekt broj: TH-04-2014 od 1.12.2014. izrađen od ovlaštenog inženjera građevinarstva Bezić Zorana, broj ovl. G4208 sastavni je dio ove lokacijske dozvole.

V. Provedba predmetnog zahvata koji se temeljem članka 126. stavak 3. Zakona o prostornom uređenju i članka 7. Uredbe o određivanju građevina, drugih zahvata u prostoru i površina državnog i područnog (regionalnog) značaja („N.N. 37/14“) ne smatra građenjem pristupa se temeljem pravomoćne lokacijske dozvole.

VI. Ova lokacijska dozvola važi dvije godine od dana njene pravomoćnosti.

VII. Važenje lokacijske dozvole može se produžiti na zahtjev podnositelja zahtjeva za još dvije godine, ako se nisu promijenili uvjeti utvrđeni u skladu s odredbama Zakona i drugi uvjeti u skladu s kojima je izdana lokacijska dozvola.

O B R A Z L O Ž E N J E

“Tehnoart” d.o.o. Zagreb, podnio je dana 15.01.2015. zahtjev za izdavanje lokacijske dozvole za zahvat u prostoru: Postavljane sidrenog sustava za luku posebne namjene – luku nautičkog turizma-sidrište Obinuš Mali, otok Mimonjak, ispred čest zem. 6117/11 K.O. Tisno

Zahtjev je osnovan

U provedenom postupku je dostavljeno:

- 1.Preris katastarskog plana izdan od Područnog ureda za katastar Šibenik Klasa: 935-06/15-01/990 od 16.03.2015.
- 2.Idejni projekt sidrišta Broj:TH-04-2014 od 1.12.2014.izrađen od ovlaštenog inženjera građevinarstva Zorana Bezića broj.Ovla.G4208
- 3.Izjava projektanta o usklađenosti idejnog projekta sa dokumentima prostornog uređenja
- 4.Akte navedene u poglavlju II lokacijske dozvole

U provedbi postupka uvidom u idejno rješenje Broj:TH-04-2014 od 1.12.2014. izrađeno od ovlaštenog inženjera građevinarstva, te posebne uvjete i potvrde državne uprave i pravnih osoba navedene u točki II izreke ove lokacijske dozvole,utvrđeno je:

-da je uz zahtjev priložena sva dokumentacija propisana člankom 127.stavk 2.Zakona o prostornom uređenju

-da su utvrđeni svi posebni uvjeti

-da se obuhvat predmetnog zahvata nalazi unutar prostornog dokumenta iz točke III dispozitiva ove lokacijske dozvole

-da je planirani zahvat sukladan članku 85.Prostornom planu uređenja Općine Tisno (N.N.broj:1/07,2/14)

Nakon ovako provedenog postupka,na temelju navedenog činjeničnog stanja i ispunjenih uvjeta zahtjevu je udovoljeno i rješeno je kao u izreci rješenja.

Upravna pristojba u iznosu od 15.000,00kn prema tarifnom broju 62.Zakona o upravnim pristojbama („Narodne novine“broj:8/96, 77/96, 95/97, 131/97, 68/98, 66/99, 145/99, 30/00, 116/00, 163/03,17/04,110/04, 141/04,150/05,153/05,120/06,117/07,25/08,60/08, 20/10,69/10, 126/11,112/12,19/13,80/13,40/14,69/14) uplaćena je na žiro račun 2411006-1800015002 korisnika Županijska skupština Šibensko-kninske županije

POUKA O PRAVNOM LIJEKU:Protiv ove dozvole nezadovoljna stranka ima pravo žalbe na Ministarstvo graditeljstva i prostornog uređenja Republike Hrvatske u roku od15 dana od dana primitka istog putem ovog organa ili direktno Ministarstvu..Upravna pristojba u iznosu od 50,00 KN po tarifnom broju 3. Zakona o upravnim pristojbama (Narodne novine“,broj8/96-69/14) uplaćuje se u upravnim biljezima.



VIŠI SAVJETNIK
Silvana Pešo,dipl.pravnik

Dostaviti:

1. "Tehnoart" d.o.o.

Čakovečka 23

10000 Zagreb

2. Spis

Na znanje:

- Pročelnica Ureda

✓ - Šibensko-kninska županija

Ured župana

Trg Pavla Šubića I br.2

objava na mrežnim

stranicama



REPUBLIKA HRVATSKA
DRŽAVNA GEODETSKA UPRAVA

Područni ured za katastar Šibenik
22000 Šibenik, Miminac 9

KLASA:935-06/15-01/990

URBROJ:541-24-02/6-15-8

Šibenik, 16. ožujka 2015.god.

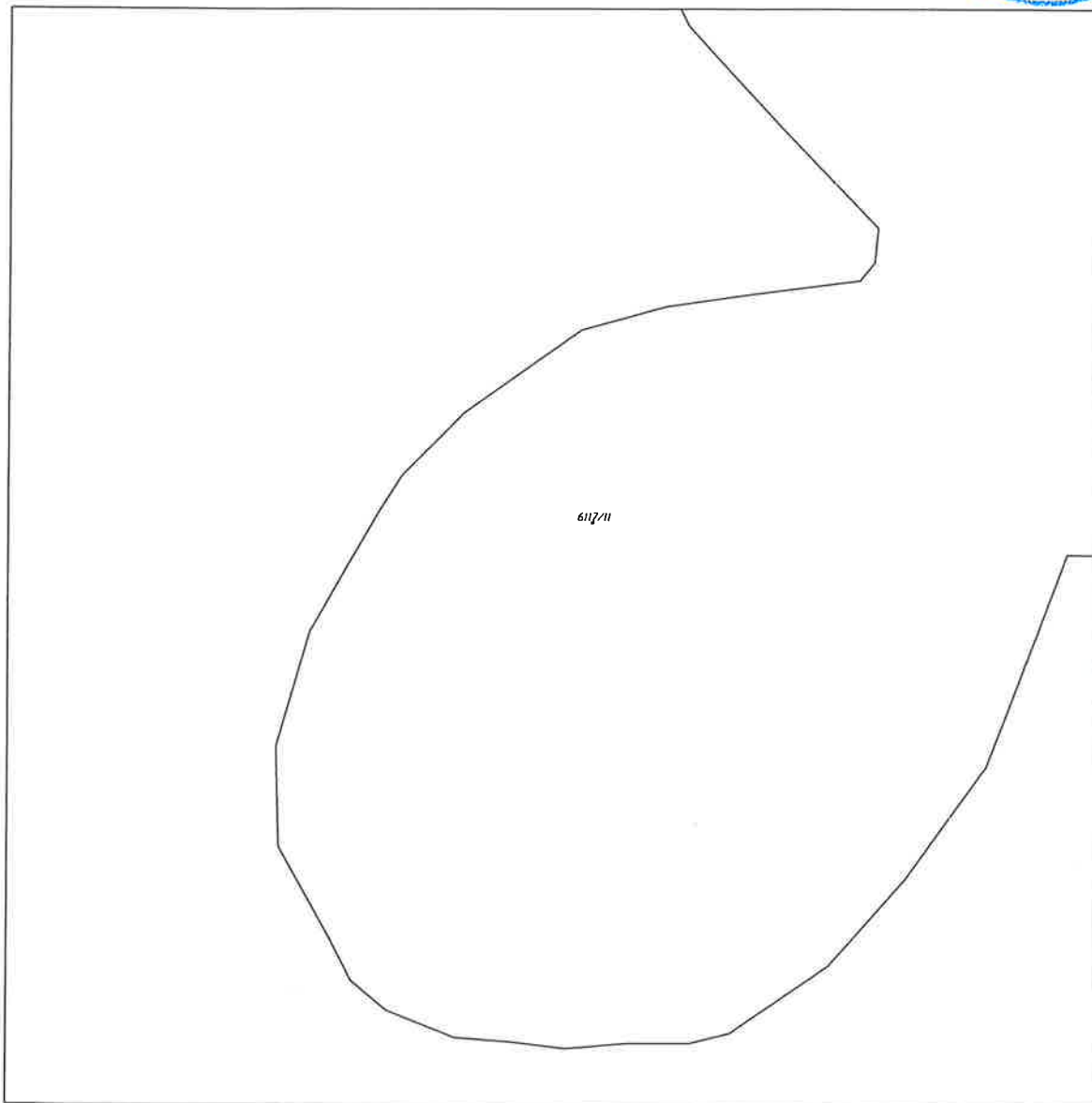
Prilog lokacijskoj dozvoli
Klasa: UP/I 350-05/15-01/3
Ur broj:2182/1-16-15-3
Šibenik, 18.ožujak .2015. god

PRERIS KATASTARSKOG PLANA

Mjerilo: 1:2904

K.O. Tisno

Broj katastarskog plana: 27, 29



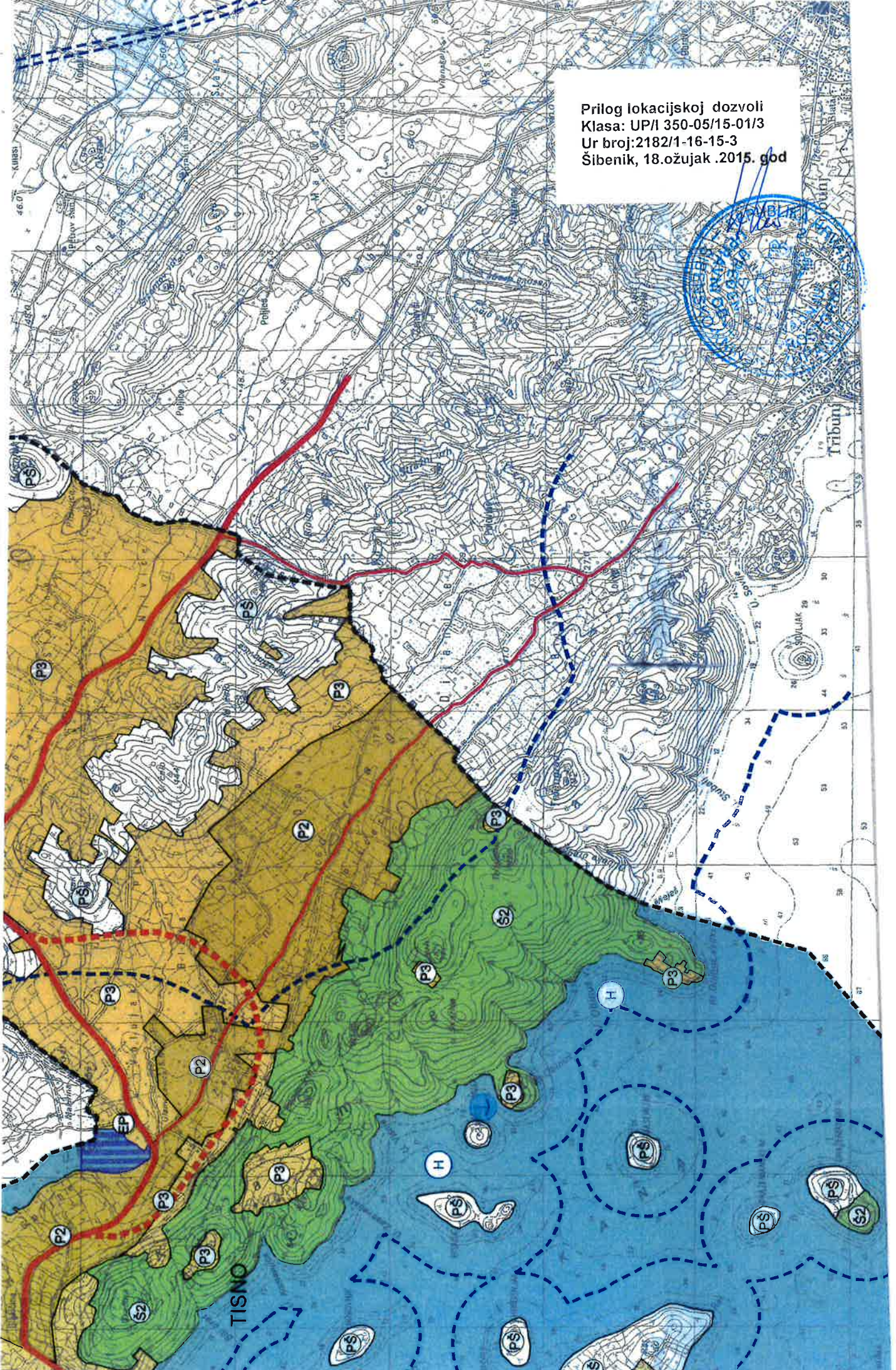
Upravna pristojba prema tarifnom broju 1, 55. Zakona o upravnim pristojbama ("Narodne novine" br. 8/96, 77/96, 95/97, 131/97, 68/98, 66/99, 145/99, 116/00, 163/03, 17/04, 110/04, 141/04, 150/05, 153/05, 129/06, 117/07, 25/08, 60/08, 20/10, 69/10) u iznosu od 40,00 kn naplaćena je podnositelju zahtjeva i poništena na podnesku. Stvarni troškovi prema Pravilniku o određivanju visine stvarnih troškova uporabe podataka dokumentacije državne izmjere i katastarsa nekretnina ("Narodne novine" br. 148/08, 75/09, u iznosu od 40,00kn naplaćeni u gotovu.

Izradio: Sanja Dobrić



PROČELNIK:
Antonio Reljanović, dipl.ing.geod.

Prilog lokacijskoj dozvoli
Klasa: UP/I 350-05/15-01/3
Ur broj:2182/1-16-15-3
Šibenik, 18.ožujak .2015. god





REPUBLIKA HRVATSKA
ŠIBENSKO-KNINSKA ŽUPANIJA

Upravni odjel za zaštitu okoliša
i komunalne poslove

Klasa: 612-07/14-01/43
Urbroj: 2182/1-15-14-4

Šibenik, 28. listopada 2014.

Šibensko-kninska županija, Upravni odjel za zaštitu okoliša i komunalne poslove temeljem odredbi članka 30. stavak 4. vezano uz članak 29. stavak 2. Zakona o zaštiti prirode („Narodne novine“, broj 80/13) i odredbe članka 17. Pravilnika o ocjeni prihvatljivosti plana, programa i zahvata za ekološku mrežu („Narodne novine“, broj 118/09), a povodom zahtjeva nositelja zahvata tvrtke „Tehnoart“ d.o.o. za projektiranje i građevinarstvo, Čakovečka 23, Zagreb, za izdavanje odgovarajućeg akta u postupku ocjene o prihvatljivosti zahvata za ekološku mrežu za zahvat „Postavljanje sidrenog sustava u uvali Obinuš Mali, otok Mimonjak, općina Tisno“, donosi

RJEŠENJE

- I. Uz obvezu zadovoljavanja svih zakonskih odredbi vezano uz provođenje mjera zaštite okoliša i prirode planirani zahvat „Postavljanje sidrenog sustava u uvali Obinuš Mali, otok Mimonjak, općina Tisno“, prihvatljiv je za ekološku mrežu, te nije potrebno provesti Glavnu ocjenu prihvatljivosti zahvata s ocjenom drugih pogodnih mogućnosti.
- II. Ovo rješenje objavljuje se na internetskim stranicama Šibensko-kninske županije.

Obrazloženje

Tvrtka „Tehnoart“ d.o.o. za projektiranje i građevinarstvo, podnijela je 25. kolovoza 2014. godine Upravnom odjelu za zaštitu okoliša i komunalne poslove Šibensko-kninske županije zahtjev za izdavanje odgovarajućeg akta u postupku ocjene o prihvatljivosti zahvata za ekološku mrežu, za namjeravani zahvat – postavljanja sidrenog sustava na pomorskom dobru, na lokalitetu uvala Obinuš Mali, otok Mimonjak, na području općine Tisno. Uz zahtjev priložen je Idejni projekt izrađen od strane ovlaštene tvrtke „Tehnoart“ d.o.o. za projektiranje i građevinarstvo, u travnju 2014. godine.

Uvidom u dostavljeni zahtjev Upravni odjel za zaštitu okoliša i komunalne poslove utvrdio je da se područje zahvata nalazi unutar lokaliteta ekološke mreže „HR3000445 - Murterski kanal“ - Područja očuvanja značajna za vrste i stanišne tipove (POVS), sukladno Uredbi o ekološkoj mreži („Narodne novine“, broj 124/13).

Planirani zahvat obuhvaća postavljanje 25 sidrenih blokova od armiranog betona zapremnine 1.014 m³ (1,3m x 1,3m x 0,6m) i mase cca 1,6 tona.

Upravni odjel za zaštitu okoliša i komunalne poslove je sukladno odredbi članka 30. stavak 3. Zakona o zaštiti prirode u prethodnom postupku, zatražio prethodno mišljenje Državnog zavoda za zaštitu prirode o prihvatljivosti zahvata za ekološku mrežu (Klasa: 612-07/14-01/43, Urbroj: 2182/1-15-14-2).

Državni zavod za zaštitu prirode dostavio je svoje prethodno mišljenje (Klasa: 612-07/14-38/419 Urbroj: 366-07-14-14-2) 28. listopada 2014. godine, kojim je potvrđeno da se planirani zahvat nalazi unutar lokaliteta ekološke mreže „HR3000445 - Murterski kanal“ - Područja očuvanja značajna za vrste i stanišne tipove (POVS). Prema prethodnom mišljenju Državnog zavoda prethodnom ocjenom zahvata može se isključiti mogućnost značajnijih negativnih utjecaja na cjelovitost i ciljeve očuvanja područja ekološke mreže te je ovaj zahvat prihvatljiv i nije potrebno provesti Glavnu ocjenu zahvata.

Slijedom iznijetog u provedenom postupku Prethodne ocjene prihvatljivosti za ekološku mrežu, analizom mogućih značajnih negativnih utjecaja predmetnog zahvata za ciljeve očuvanja i cjelovitost područja ekološke mreže, uvažavajući mišljenje ustanove koja obavlja stručne poslove zaštite prirode u Republici Hrvatskoj, ocijenjeno je da se za predmetni zahvat može isključiti mogućnost značajnih negativnih utjecaja na ciljeve očuvanja i cjelovitost područja ekološke mreže te je stoga riješeno kao u izreci. Sukladno navedenom za predmetni zahvat nije potrebno provesti postupak Glavne ocjene prihvatljivosti za ekološku mrežu.

Člankom 29. Zakona o zaštiti prirode propisano je da upravno tijelo provodi Prethodnu ocjenu za zahvate za koje upravno tijelo provodi postupak procjene utjecaja na okoliš ili postupak ocjene o potrebi procjene utjecaja na okoliš prema posebnom propisu kojim se uređuje zaštita okoliša na zaštićenom području u kategoriji regionalnog parka, značajnog krajobraza, park-šume, spomenika prirode i spomenika parkovne arhitekture, te na području koje nije ujedno i zaštićeno područje.

Prema članku 30. stavku 4. Zakona o zaštiti prirode ako nadležno tijelo isključi mogućnost značajnih negativnih utjecaja na cjelovitost i ciljeve očuvanja područja ekološke mreže, donosi rješenje da je zahvat prihvatljiv za ekološku mrežu, stoga je riješeno kao u izreci.

U skladu s odredbama članka 44. stavak 1. Zakona o zaštiti prirode ovo Rješenje dostavlja se Ministarstvu zaštite okoliša i prirode.

Također, ovo Rješenje objavljuje se na internetskim stranicama Šibensko-kninske županije, a u skladu s odredbama članka 44. stavak 3. Zakona o zaštiti prirode i članka 17. stavka 3. Pravilnika o ocjeni prihvatljivosti plana, programa i zahvata za ekološku mrežu.

Upravna pristojba za zahtjev i izdavanje ovog rješenja je naplaćena u iznosu od 70,00 kuna sukladno Zakonu o upravnim pristojbama s Tarifama upravnih pristojbi („Narodne novine“, broj 8/96, 77/96, 95/97, 131/97, 68/98, 66/99, 145/99, 30/00, 116/00, 163/03, 17/04, 110/04, 141/04, 150/05, 153/05, 129/06, 117/07, 25/08, 60/08, 20/10, 69/10, 126/11, 112/12, 19/13, 80/13 i 40/14).

UPUTA O PRAVNOM LIJEKU:

Protiv ovog rješenja može se izjaviti žalba Ministarstvu zaštite okoliša i prirode Republike Hrvatske, Upravi za zaštitu prirode, Savska cesta 41/23, u roku od 15 dana od dana dostave.

Žalba se predaje Upravnom odjelu za zaštitu okoliša i komunalne poslove Šibensko-kninske županije pismeno, neposredno ili putem pošte, a može se izjaviti i usmeno na zapisnik.

Upravna pristojba na žalbu iznosi 50,00 kn, po tarifnom broju 3. Tarife upravnih pristojbi uz Zakon o upravnim pristojbama („Narodne novine“, broj 8/96, 77/96, 95/97, 131/97, 68/98, 66/99, 145/99, 30/00, 116/00, 163/03, 17/04, 110/04, 141/04, 150/05, 153/05, 129/06, 117/07, 25/08, 60/08, 20/10, 69/10, 126/11, 112/12, 19/13, 80/13).

PROČELNICA

Slavica
dr. sc. Sanja Slavica Matešić

Dostaviti:

1. „Tehnoart“ d.o.o. za projektiranje i građevinarstvo, Čakovečka 23, Zagreb,
2. Javna ustanova za upravljanje zaštićenim područjima i drugim zaštićenim prirodnim vrijednostima na području Šibensko-kninske županije, Prilaz tvornici br. 39, Šibenik,
3. Ministarstvo zaštite okoliša i prirode, Uprava za inspekcijske poslove, Sektor inspekcije zaštite prirode, Ured u Šibeniku, S. Radića 28, Šibenik,
4. Šibensko-kninska županija, Upravni odjel za zaštitu okoliša i komunalne poslove, ovdje
5. Pismohrana, ovdje



REPUBLIKA HRVATSKA
ŠIBENSKO-KNINSKA ŽUPANIJA

Upravni odjel za zaštitu okoliša
i komunalne poslove

Klasa: 612-07/14-01/43
Urbroj: 2182/1-15-14-5

Šibenik, 28. listopada 2014.

„Tehnoart“ d.o.o.
za projektiranje i građevinarstvo
Čakovečka 23
10000 Zgreb

Predmet: **Posebni uvjeti zaštite prirode za namjeravani zahvat – postavljanje sidrenog sustava u uvali Obinuš, otok Mimonjak, općina Tisno**
- - *dostavlja se* -

Tvrtka „Tehnoart“ d.o.o. za projektiranje i građevinarstvo, podnijela je 25. kolovoza 2014. godine Upravnom odjelu za zaštitu okoliša i komunalne poslove Šibensko-kninske županije zahtjev za izdavanje posebnih uvjeta zaštite prirode u postupku izdavanja lokacijske dozvole za građenje i izvođenje radova, za namjeravani zahvat – postavljanja sidrenog sustava na pomorskom dobru, na lokalitetu uvala Obinuš Mali, otok Mimonjak, na području općine Tisno. Uz zahtjev priložen je Idejni projekt izrađen od strane ovlaštene tvrtke Tehnoart“ d.o.o. za projektiranje i građevinarstvo, u travnju 2014. godine.

Namjeravani zahvat nalazi se unutar područja ekološke mreže „HR3000445 - Murterski kanal“ - Područja očuvanja značajna za vrste i stanišne tipove (POVS), sukladno Uredbi o ekološkoj mreži („Narodne novine“, broj 124/13). Slijedom navedenog, Upravni odjel za zaštitu okoliša i komunalne poslove provelo je, temeljem odredbi članka 30. stavak 4. vezano uz članak 29. stavak 2. Zakona o zaštiti prirode („Narodne novine“, broj 80/13), postupak Prethodne ocjene prihvatljivosti za ekološku mrežu i utvrdilo da je namjeravani zahvat prihvatljiv za ekološku mrežu (Klasa: 612-07/14-01/43, Urbroj: 2182/1-15-14-4 od 28. listopada 2014. godine).

Nakon provedenog postupka ocjene prihvatljivosti zahvata za ekološku mrežu, a temeljem članka 135. Zakona o prostornom uređenju („Narodne novine“, broj 153/13) i članka 23. stavka 2. Zakona o zaštiti prirode („Narodne novine“, broj 80/13) utvrđuju se

Uvjeti zaštite prirode:

1. Razina onečišćenosti morske vode treba ostati nepromijenjena.
2. Očuvati biološke vrste značajne za stanišni tip; ne unositi strane (alohtone) vrste i genetski modificirane organizme.
3. Postavljanje sidrenog sustava izvesti uz minimalnu devastaciju podmorja, pri tome posebnu pozornost obratiti na očuvanje cvjetnice *Posidonia oceanica* i drugih zaštićenih

vrsta sukladno Pravilniku o proglašavanju divljih svojti zaštićenim i strogo zaštićenim („Narodne novine“, broj 99/09).

4. Po završetku postavljanja sustava za sidrenje potrebno je izvršiti sanaciju okolnog prostora.
5. Korištenjem sustava za sidrenje ne smije se znatno utjecati na promjenu krajolika.
6. Nakon prestanka korištenja sidrišta sve objekte potrebno je demontirati i u potpunosti ukloniti, a teren sanirati u skladu s budućom namjenom prostora prema tada važećim propisima i zatečenoj situaciji na lokaciji zahvata.

PROČELNICA


dr. sc. Sanja Slavica Matešić



REPUBLIKA HRVATSKA
MINISTARSTVO POMORSTVA, PROMETA
I INFRASTRUKTURE
Uprava sigurnosti plovidbe
Lučka kapetanija Šibenik

REPUBLIKA HRVATSKA 2182/1 ŠIBENSKO - KNINSKA ŽUPANIJA		
Primljeno:	29.01.2015.	
KLASA:	P.350-05/15-01/3	
URBROJ:	530-15-2	
Org. jed.	16	Prilog:
		Vrijed.

KLASA: UP/I-350-05/15-01/05
URBROJ: 530-04-4-5-2-15-2
Šibenik, 20. siječnja 2015. godine

GR S.P.

Lučka kapetanija Šibenik, nadležna temeljem članka 1. Zakona o lučkim kapetanijama („Narodne novine“ br. 124/97), članka 54.a Pomorskog zakonika („Narodne novine“ br. 181/04, 76/07, 146/08, 61/11 i 56/13) a u svezi članka 96. Zakona o općem upravnom postupku („Narodne novine“ br. 47/09), rješavajući po zahtjevu trgovačkog društva „Tehnoart“ d.o.o. za projektiranje, građevinarstvo i trgovinu sa sjedištem u Zagrebu, Čakovečka 23, u postupku izdavanja posebnih uvjeta prije pokretanja postupka za izdavanje lokacijske dozvole za zahvat u prostoru – postavljanje sidrenog sustava – sidrišta Obinuš Mali, otok Mimonjak, na području Općine Tisno, donosi

SUGLASNOST

Sa stajališta sigurnosti plovidbe i zaštite mora od onečišćenja s brodova, Lučka kapetanija Šibenik suglasna je za zahvat u prostoru „postavljanje sidrenog sustava – sidrišta Obinuš Mali, otok Mimonjak, na području Općine Tisno, kojega treba postaviti sukladno Idejnom projektu oznake TH-04-2014 od 01. prosinca 2014. godine, izrađenom od trgovačkog društva „Tehnoart“ d.o.o. za projektiranje, građevinarstvo i trgovinu sa sjedištem u Zagrebu, uz poštivanje slijedećih posebnih uvjeta

- na početku i završetku sidrenog polja na sidrenoj plutači vidno označiti najveću dužinu plovila koja se mogu privezati na sidrene plutače,
- na morskome akvatoriju označiti krajnje točke polja sidrišta sa plutačom promjera Ø 30 cm,
- od Hrvatskog registra brodova ishoditi Svjedodžbu o tehničkim karakteristikama naprava za privez plovniha objekata,
- svaka novoizgrađena luka, dio luke ili pojedino mjesto pristajanja ili priveza treba prije izrade glavnog projekta, odnosno prije početka korištenja luke, ukoliko glavni projekat nije potreban, mora imati maritimnu studiju, sukladno odredbi čl. 5. Uredbe o uvjetima kojima moraju udovoljavati luke,

- nakon izgradnje a prije upotrebe potrebno je izvršiti hidrografsku izmjeru akvatorija novonastale luke posebne namjene, kako bi se podaci publicirali u pomorskim publikacijama.

Idejni projekt oznake TH-04-2014 od 01. prosinca 2014. godine, izrađen od trgovačkog društva „Tehnoart“ d.o.o. za projektiranje, građevinarstvo i trgovinu sa sjedištem u Zagrebu, sastavni je dio ove suglasnosti/posebnih uvjeta.

Suglasnost služi u postupku izdavanja lokacijske dozvole za navedeni zahvat u prostoru.

O b r a z l o ž e n j e

Trgovačko društvo „Tehnoart“ d.o.o. za projektiranje, građevinarstvo i trgovinu sa sjedištem u Zagrebu, kao zainteresirana osoba, dostavila je ovom tijelu na uvid Idejni projekt oznake TH-04-2014 od 01. prosinca 2014. godine, izrađenom od trgovačkog društva „Tehnoart“ d.o.o. za projektiranje, građevinarstvo i trgovinu sa sjedištem u Zagrebu, zaprimljen dana 15. siječnja 2015. godine, za izdavanje posebnih uvjeta prije pokretanja postupka za izdavanje lokacijske dozvole za zahvat u prostoru – postavljanje sidrenog sustava – sidrišta Obinuš Mali, otok Mimonjak, na području Općine Tisno, sukladno članku 135. Zakona o prostornom uređenju („Narodne novine“ br. 153/13).

Zahtjev je osnovan.

Na temelju uvida u Idejni projekt oznake TH-04-2014 od 01. prosinca 2014. godine, izrađen od trgovačkog društva „Tehnoart“ d.o.o. za projektiranje, građevinarstvo i trgovinu sa sjedištem u Zagrebu i pregleda od strane stručnih djelatnika Lučke kapetanije Šibenik, utvrđeno je da se zahtjev temelji na članku 54.a i 175. Pomorskog zakonika, pa su sa stajališta sigurnosti plovidbe i zaštite mora od onečišćenja s brodova, dati posebni uvjeti kao u izreci ove suglasnosti.

Odredbama Uredbe o uvjetima kojima moraju udovoljavati luke („Narodne novine“ br. 110/04) uređuju se temeljni uvjeti koje mora ispunjavati bilo koja luka, neovisno o kategorizaciji, kako bi se omogućilo sigurno uplovljavanje, sidrenje i boravak plovniha objekata, kao i zaštita mora od onečišćenja s brodova. Odredbom članka 11. Uredbe propisano je da je ovlaštenik koncesije u luci posebne namjene dužan ishoditi Svjedodžbu o tehničkim karakteristikama naprava za privez plovniha objekata izdanu od priznate organizacije tj. Hrvatskog registra brodova a u svezi s uređajima i opremom koji omogućavaju siguran privez, pristajanje i sidrenje plovniha objekata (članak 3. stavak 1. točka 4. Uredbe o uvjetima kojima moraju udovoljavati luke).

Člankom 54.a stavak 3. Pomorskog zakonika („Narodne novine“ br. 181/04, 76/07, 146/08, 61/11 i 56/13) propisano je da u postupcima donošenja dokumenta ili akata iz stavka 1. ovog članka, Ministarstvo može zatražiti izradu maritimne studije posebice za zahvate u morskome prostoru koji bitno utječu na sigurnost plovidbe i zaštitu mora od onečišćenja s brodova. Maritimska studija iz stavka 3. ovog članka treba obuhvaćati najmanje navigacijska i meteorološko-oceanografska obilježja akvatorija, odnosno zahvata u prostoru, tehničko-tehnološka i prometno-plovidbena obilježja zahvata u morskome prostoru, mjere maritimne sigurnosti u pogledu plovidbe i boravka pomorskih objekata, te zaštite mora od onečišćenja s pomorskih objekata u prilazu i unutar zahvata u morskome prostoru (stavak 4. članka 54.a Pomorskog zakonika).

Podredno navedenom, odredbom članka 5. Uredbe o uvjetima kojima moraju udovoljavati luke („Narodne novine“ br. 110/04) propisano je da svaka novoizgrađena luka, dio luke ili pojedino mjesto pristajanja ili priveza treba prije izrade glavnog projekta, odnosno prije početka korištenja luke, ukoliko glavni projekat nije potreban, mora imati maritimnu studiju prihvaćenu i potvrđenu od nadležne lučke kapetanije. Ista sadrži opise i analize obilježja plovidbenog područja a poglavito navigacijska, analize meteorološko-oceanografska obilježja akvatorija, analize tehničko – tehnološka obilježja obale kao i plovnih objekata koji će uplovljavati, mjere maritimne sigurnosti tijekom manevriranja i boravka plovila na mjestu priveza, kao i postupke u izvanrednim okolnostima. Odredbom stavka 3. članka 5. Uredbe propisano je da maritimnu studiju moraju izraditi i postojeće luke ili dijelovi luka ako se rekonstruiraju ili se mijenja njihova namjena odnosno vrsta i veličina plovnih objekata koji će uplovljavati.

Odredbom čl. 2. Uredbe o razvrstaju luka otvorenih za javni promet i luka posebne namjene („Narodne novine“ br. 110/04 i 82/07) sidrište je definirano kao posebno obilježen morski akvatorij koji omogućuje sigurno sidrenje plovnih objekata i koji može biti opremljen za sidrenje plovnih objekata, a čiji je smještaj objavljen u službenim pomorskim publikacijama.

Naime, hidrografsku izmjeru akvatorija novonastale luke posebne namjene, mogu obavljati i druge pravne osobe registrirane za obavljanje predmetnih djelatnosti, samo ako ispunjavaju posebne propise, kao što je to propisano odredbom članka 7. Zakona o hidrografskoj djelatnosti („Narodne novine“ br. 68/98, 110/98, 163/03 i 71/14), da bi se podaci mogli publicirati u pomorskim publikacijama (članak 11. Zakona o hidrografskoj djelatnosti). Odredom članka 11.a stavak 2. Zakona o hidrografskoj djelatnosti propisano je da investitor građevine ili drugog zahvata u prostoru ili ovlaštenik koncesije na pomorskom dobru u područjima iz članka 2. ovog Zakona dužan je hidrografski elaborat izvedenog stanja ovjeren u skladu s člankom 11. stavkom 2. ovoga Zakona bez dogode dostaviti Hrvatskom hidrografskom institutu nakon izgradnje ili rekonstrukcije građevine ili drugog zahvata u prostoru za koje je prema posebnim propisima potrebno ishoditi akt prostornog uređenja i gradnje, a prije njezine uporabe, odnosno prije izdavanja uporabne dozvole u skladu s posebnim propisima.

U pogledu korištenja pomorskog dobra na dijelu morskog akvatorija Obinuš Mali, otok Mimonjak, a u svrhu postavljanja sidrenog sustava kao i njegovog gospodarskog korištenja luke posebne namjene – luke nautičkog turizma – sidrišta, smisleno se primjenjuju odredbe Zakona o pomorskom dobru i morskim lukama („Narodne novine“ br. 158/03, 100/04, 141/06, 38/09 i 123/11).

U skladu s odredbom članka 13. Zakona o upravnim pristojbama („Narodne novine“ br. 8/96, 77/96, 95/97, 131/97, 68/98, 66/99, 145/99, 30/00, 116/00, 163/03, 17/04, 110/04, 141/04, 150/05, 153/05, 129/06, 117/07, 25/08, 60/08, 126/11, 112/12, 19/13, 80/13 i 40/14), upravna pristojba na zahtjev i za donošenje ove suglasnosti u iznosu od 70,00 kn priložena je i poništena na zahtjevu.

Uputa o pravnom lijeku:

Protiv ove suglasnosti može se izjaviti žalba Ministarstvu pomorstva, prometa i infrastrukture u Zagrebu u roku od 15 dana od dana prijama. Žalba se predaje neposredno ili putem pošte preporučeno ovoj Lučkoj kapetaniji Šibenik u dva istovjetna primjerka. Na žalbu se plaća upravna pristojba od 50,00 kn prema Tar. br. 3. tarife upravnih pristojbi, Zakona o upravnim pristojbama („Narodne novine“ br. 8/96, 77/96, 95/97, 131/97, 68/98, 66/99,

145/99, 30/00, 116/00, 163/03, 17/04, 110/04, 141/04, 150/05, 153/05, 129/06, 117/07, 25/08, 60/08, 20/10, 69/10, 126/11, 112/12, 19/13, 80/13 i 40/14).

Lučki kapetan



Kap. Robert Baljkas, mr.sc.

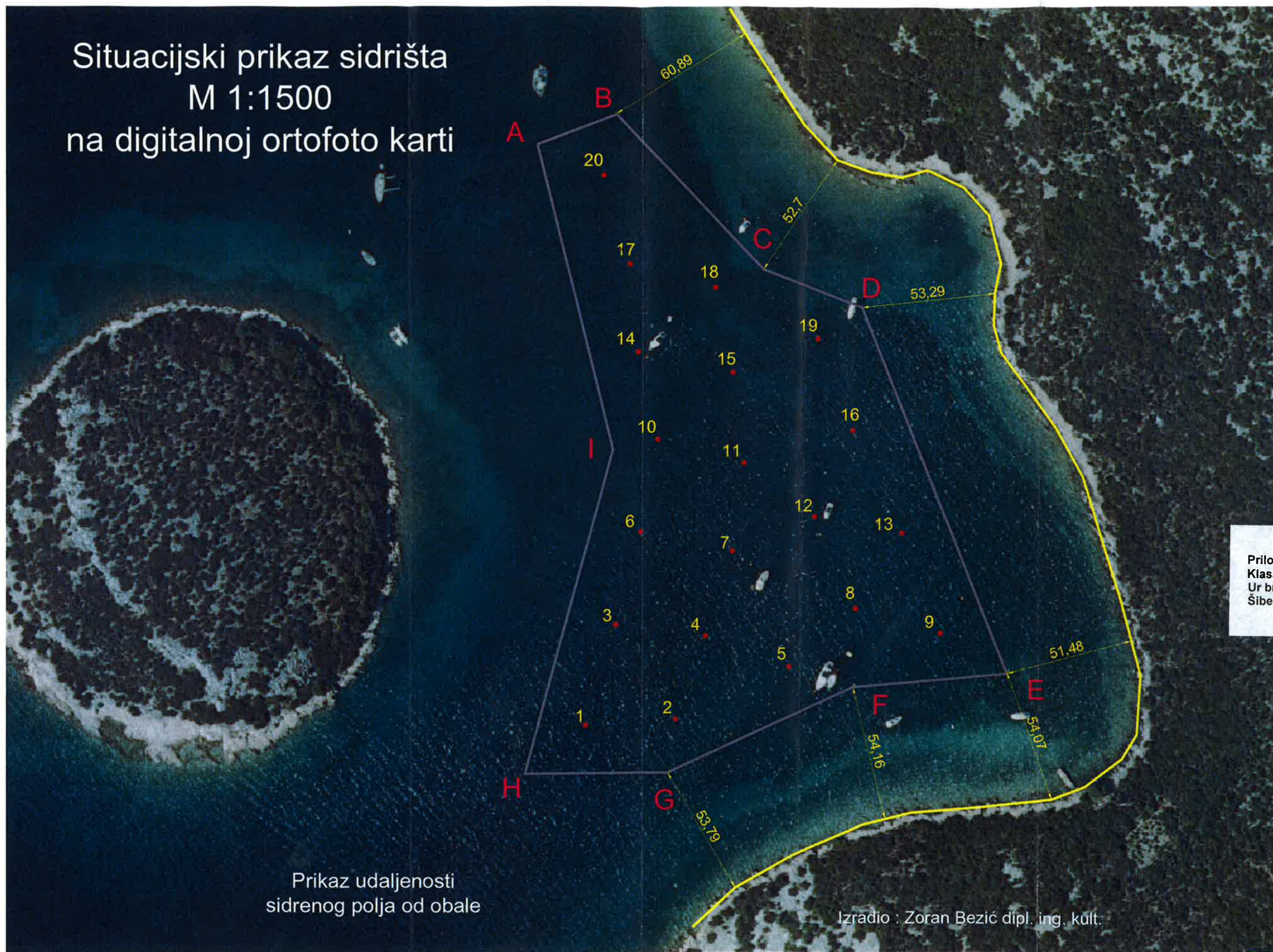
Dostaviti:

Tehnoart d.o.o. za projektiranje, građevinarstvo i trgovinu, Čakovečka 23, 10000 Zagreb

Na znanje:

1. Ministarstvo pomorstva, prometa i infrastrukture, Uprava sigurnosti plovidbe, Prisavlje 14, Zagreb
2. Lučka kapetanija Šibenik, Odjel za inspekcijske poslove, ovdje
3. Pismohrana, ovdje

Situacijski prikaz sidrišta
M 1:1500
na digitalnoj ortofoto karti




Prikaz udaljenosti
sidrenog polja od obale

Izradio : Zoran Bezić dipl. ing. kult.

Prilog lokacijskoj dozvoli
Klasa: UP/I 350-05/15-01/3
Ur broj:2182/1-16-15-3
Šibenik, 18.ožujak.2015. god



Situacijski prikaz sidrišta
M 1:1500
na digitalnoj ortofoto karti



Prikaz međusobne
udaljenosti bova

Izradio : Zoran Bezić dipl. ing. kult.

Prilog lokacijskoj dozvoli
Klasa: UP/I 350-05/15-01/3
Ur broj: 2182/1-16-15-3
Šibenik, 18. ožujak .2015. god



dip. ing. arh. inž. inženj.
Ovlaštena inženjerska građevinarstvo
TEHNOART d.o.o.
Zadar

